

## **Latvijas Republikas 2019. gada čempionāts alpīnismā**

### **NOLIKUMS**

#### **I MĒRĶIS UN UZDEVUMI**

- 1.1. Popularizēt un veicināt kalnos kāpšanu, alpīnismu;
- 1.2. Noteikt labākos sportistus alpīnistus.

#### **II LAIKS UN VIETA**

- 2.1. Čempionāta norises laiks ir no 01.01.2019. līdz 31.12.2019. un tajā piedalās kāpieni virsotnēs (maršrutos) jebkuros Pasaules kalnos un kalnu rajonos.
- 2.2. Noslēguma pasākums un uzvarētāju apbalvošana notiks 2020. gada janvārī. Vieta un laiks tiks precizēti.

#### **III VADĪBA**

- 3.1 Čempionātu organizē un vada Latvijas Alpīnistu Savienība (turpmāk – LAS) un tās apstiprināta tiesnešu kolēģija.

#### **IV DALĪBNIEKI**

- 4.1. Čempionātā piedalās Latvijas Republikas pilsoņi un pastāvīgie iedzīvotāji. Vismaz pusei no komandas dalībniekiem jābūt Latvijas pārstāvjiem (izņemot Augstkalnu klasi).

#### **V PROGRAMMA UN NOSACĪJUMI**

- 5.1. Čempionāts tiek organizēts šādās maršrutu klasēs, iesniedzot atskaites:
  - 5.1.1. Augstkalnu klase – maršrutā izieto virsotņu augstums ir virs 6000 m.v.j.l.;
  - 5.1.2. Tehniskā A klase – maršrutā izieto virsotņu grūtību kategorija no UIAA IV+ (3B RUS) ar augstumu virs 2500 m.v.j.l. (2.pielikums);
  - 5.1.3. Tehniskā B klase – maršrutā izieto virsotņu grūtību kategorija līdz UIAA IV (3A RUS) (ieskaitot) (2.pielikums);
  - 5.1.4. Klinšu/ledus klase – klinšu vai ledus maršruti, kuru tehniskās daļas garums ir ne mazāks par 250 m, maršruta beigu punkts nav augstāks par 2500 m.v.j.l. un grūtību kategorija ir ne zemāka kā UIAA V- (4A RUS) (2.pielikums);
  - 5.1.5. Pārgājienu klase – pārgājieni kalnu rajonos. Kājām veiktā nepārtrauktā posma garums no 60 km, iekļaujot ne mazāk kā 2 klasificētas kalnu pārejas vai virsotnes;

5.1.6. Iesācēju klase – kalnu maršrutā izieto virsotņu grūtību kategorija līdz UIAA III (2A RUS) (ieskaitot). Komandas sastāvā ir ne vairāk kā divi dalībnieki (t.sk. grupas vadītājs) ar iepriekšēju kalnu pieredzi, pārējie - iesācēji, kuri nekad iepriekš nav veikuši klasificētus grūtību kategorijas kāpienus kalnos, izņemot kāpienus šajā konkrētajā sezonā.

5.2. Maršruta atskaites noformē saskaņā ar šī Nolikuma 1. pielikumu. Atskaites 1. lpp. jānorāda čempionāta nosaukums, organizācija (ja tādu pārstāv) un klase, kurā atskaite tiek iesniegta.

5.3. Čempionāta dalībnieki noslēguma pasākumā prezentē izieto maršrutu. Prezentāciju secība tiek izlozēta.

## **VI PIETEIKŠANĀS ČEMPIONĀTAM**

6.1. Maršrutu atskaites (rakstiskā un elektroniskā formā) jāiesniedz līdz 15.01.2020.(ieskaitot):

- rakstiskā formā – iesniedzot LAS valdei vai izmantojot pasta adresi/kastīti: Grostonas iela 6b, Rīga LV-1013;
- elektronisko versiju, formātos: \*.doc, \*.pdf, \*.tif, nosūtot uz e-pastu: las\_valde@inbox.lv, e-pasta nosaukumā.

6.2. Maršrutu prezentācijas noslēguma pasākumam jāiesniedz elektroniski nosūtot tās uz e-pastu: las\_valde@inbox.lv, e-pasta nosaukumā norādot "Atskaites prezentācija" vai arī iesniedzot noslēguma pasākuma vietā 1 stundu pirms pasākuma sākuma.

## **VII VĒRTĒŠANA UN APBALVOŠANA**

7.1. Tiesnešu kolēģija sastāv no 5 (pieciem) tiesnešiem, kuru kalnu kāpšanas pieredze ir ne mazāka par UIAA VI- (5A RUS) grūtības pakāpi un kuri nav 2019. gada čempionāta dalībnieki.

7.2. Tiesnešu kolēģijas sastāvu izvērtē un ieteic Alpīnisma komisija, to apstiprina LAS valde. Tiesnešu kolēģijas priekšsēdētāju ievēl tiesnešu komisija no sava vidus.

7.3. Atskaišu vērtēšana notiek slēgtā tiesnešu kolēģijas sēdē ne vēlāk kā līdz 21.01.2020.

7.4. Tiesnešu kolēģijai ir tiesības piešķirt atzinības rakstu dalībniekiem par piedalīšanos čempionātā.

7.5. Tiesnešu kolēģijai ir tiesības mainīt iesniegtās atskaites klasi, ja tam ir pietiekošs pamatojums, informējot par to komandas kapteini (komandas pārstāvi).

7.6. Čempionātā tiek apbalvoti pirmās, otrās un trešās vietas ieguvēji katrā klasē.

7.7. Čempionāta godalgoto vietu ieguvēji tiek apbalvoti ar diplomiem un medaļām un balvām.

7.8. Maršrutu grūtību kategorijas tiesnešu kolēģija vērtē pēc Starptautiskiem klasifikatoriem un faktiski veiktā maršruta grūtības.

## VIII FINANSES

8.1. Visus izdevumus, kas saistīti ar piedalīšanos čempionātā, sedz komandu dalībnieki vai to pārstāvētās institūcijas, kā arī atbalstītāji (sponsoru).

## IX ATSKAITES

9.1. Čempionātam iesniegtās maršrutu atskaites tiek nodotas glabāšanā LAS bibliotēkā un ievietotas LAS mājas lapā.

E.Šāblis  
LAS Alpīnisma komisija  
29455812

Pieņemts 01.02.2019.  
Latvijas Alpīnistu savienības valdē.  
Adrese korespondencei: Grostonas iela 6b, Rīga LV-1013, Latvija  
Tel.: +371 29353583 (M.Pietkevičs), +371 29455812 (E.Šāblis)

e-pasts: [las\\_valde@inbox.lv](mailto:las_valde@inbox.lv) Informācija internetā: [www.climbing.lv](http://www.climbing.lv)

## 1.pielikums

**Maršruta atskaite**

Maršruta atskaitē jānorāda:

1. Kalnu rajons, virsotne, tās augstums;
2. Čempionāta maršruta klase;
3. Maršruta nosaukums;
4. Pirmgājiens vai maršruta atkārtojums;
5. Maršruta grūtību kategorija;
  6. Maršruts veikšanas laiks un ilgums (maršruta sākuma, virsotnes sasniegšana un maršruta finiša datums un laiks);
7. Uzskāpšanas stils (komandā / solo / gida pavadībā u.c.);
  8. Komandas dalībnieki, t.sk. ja maršruts veikts citas valsts komandas sastāvā, tad jāsniedz precīzas ziņas par šo komandu – valsts, komanda, cik dalībnieku;
9. Maršruta raksturojums:
  - 9.1. Augstuma starpība, maršruta garums, vidējais slīpums;
  - 9.2. Reljefs, maršruta stāvoklis (sniegs, ledus, apledojušas klintis utt.);
  - 9.3. Iekārtojums maršrutā (stacijas, starppunkti – pilnībā / labi / daļēji iekārtots vai nav iekārtots);
  - 9.4. Ja maršruts veikts citas valsts komandas sastāvā, tad jānorāda kāds ir Latvijas dalībnieku devums maršruta sarežģīto posmu iziešanā;
10. Maršruta fotogrāfija.
11. Komandas kapteiņa tel.nr. un e-pasts.

Papildus var pievienot:

- Kalnu rajona karti ar iezīmētu maršrutu;
  - Papildus fotogrāfijas vai zīmējumus, kur redzams maršruts, lai labāk raksturotu izieto maršrutu un apstākļus tā veikšanas laikā.
- Īsu sarežģītāko posmu aprakstu;
- Maršruta raksturojumu:
  - maršrutā izlietoto āķu skaits (klinšu āķi, ieliktni, ledus āķi, stacionāro āķi);
  - Kopumā izmantoto mākslīgo atbalsta punktu (MAP) skaits;
  - Naktsmītņu raksturojums;
- Maršruta shēmu, kas zīmēta izmantojot UIAA (*Union Internationale Des Assosiations D'Alpinisme*) maršrutu elementu apzīmējumus (3.pielikums) vai cita veida uzskatāmus apzīmējumus;
- Virsotnes apmeklēšanas pierādījumus (fotogrāfija, video, zīmīte u.c.)
  - Citu papildinformāciju (pēc dalībnieku uzskatiem), kas tiesnešiem jāņem vērā vērtējot iesniegto maršrutu. Piemēram, klimatiskie apstākļi, stils, kādā veikts maršruts, noejas ceļš u.c.

- Kad izmantojot kopētu UIAA maršruta shēmu vai rajona shēmu, zem tiem jāpieliek atsauce uz oriģinālo avotu.








	European Alpine	RUS	USA	UIAA + Artificial			France	
M a r š r u t a g r ū t ī b u k a t e g o r i j a	F <i>facile/ easy</i>	1A	5.0	II	A0 A1	A2 A3	M	
	F+	1B	5.1	III				
	PD <i>peu difficile/ moderately difficult</i>	2A		III+				
	PD+	2B	5.2	IV-				
	AD <i>assez difficile/ fairly difficult</i>	3A	5.3	IV				
	AD+	3B	5.4	IV+				4a
	D <i>difficile/ difficult</i>	4A	5.5	V-				4b
	D+	4B	5.6	V				4c
			5.7	V+				5a
	TD <i>tres difficile/ very difficult</i>	5A	5.8	VI-				5b
	TD+	5B	5.9	VI	5c			
	ED1 <i>extremement difficile/ extremely difficult</i>	6A	5.10a	VI+	6a			
			5.10b	VII-	6a+			
	ED2		5.10c	VII	6b			
		6B	5.10d	VII+	6b+			
	ED3		5.11a	VIII-	6c			
			5.11b		6c+			
			5.11c	VIII	7a			
	ED4		5.11d	VIII+	7a+			
			5.12a	IX-	7b			
		5.12h	IX	7b+				

2.pielikums

Maršrutu klasifikācijas salīdzināšanas tabula.

## 3.pielikums

## UIAA maršrutu elementu apzīmējumi.

	Kamīns		Zāle
	Korķis		Koki
	Kuluārs		Priede (kalnu priede)
	Vertikāla siena		Smilšu pulksteņa pilārs
	Iekšējais leņķis		Piesaistes āķis
	Plaisa (var iziet bez mākslīgiem atbalsta punktiem)		Stacionārais āķis
	Ūdens joslas (tekošs ūdens)		Atslēgas vieta
	Nogāze		Fiksētā virve
	Riba, kore	 vai 	Drošināšanas vieta
	Plaukts	 vai 	Nometnes vieta
	Kore		Nolaišanās cilpa
	Karnīze		Traverss virvē (svārsts)
	Sniega karnīze		Redzamā maršruta līnija
	Jumts		Slēptā (neredzamā) maršruta līnija
	Iedobums (niša)		Maršruta variants
	Sniegš / ledus / firns		Nobiras / akmeņi